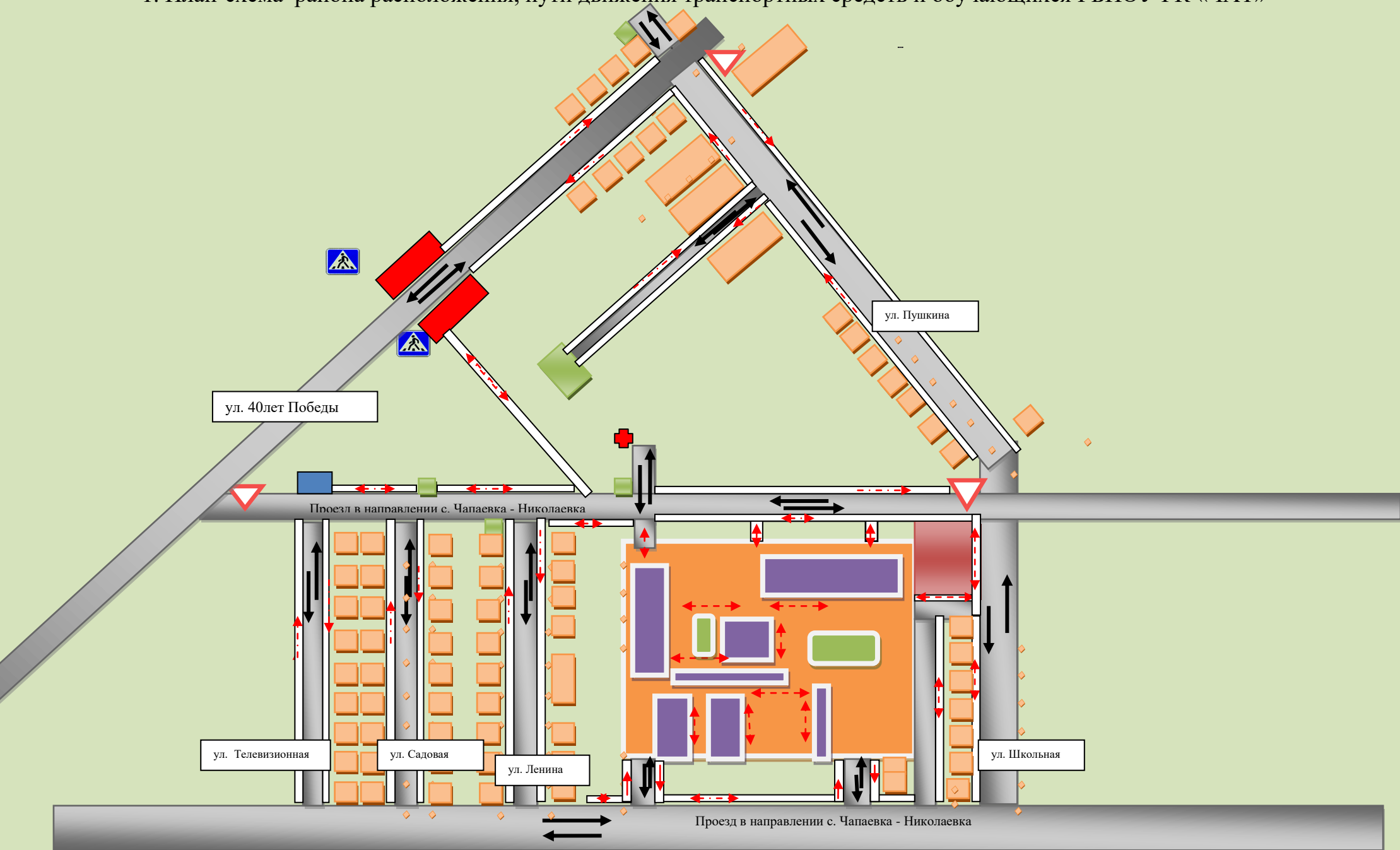


1. План-схема района расположения, пути движения транспортных средств и обучающихся ГБПОУ РК «ЧАТ»



2. Схема организации дорожного движения в непосредственной близости от ГБПОУ РК «ЧАТ» с размещением соответствующих технических средств, маршруты движения детей






- Жилые застройки




- Чапаевская СОШ



- Производственные и учебные корпуса техникума




- спортивно – оздоровительные площадки



- Территория техникума



- Остановка общественного транспорта в с. Чапаевка



- Проезжая часть



- Тротуар, пешеходная дорожка, обочина



- Церковь



- Амбулатория



- Продовольственные и промышленные торговые павильоны



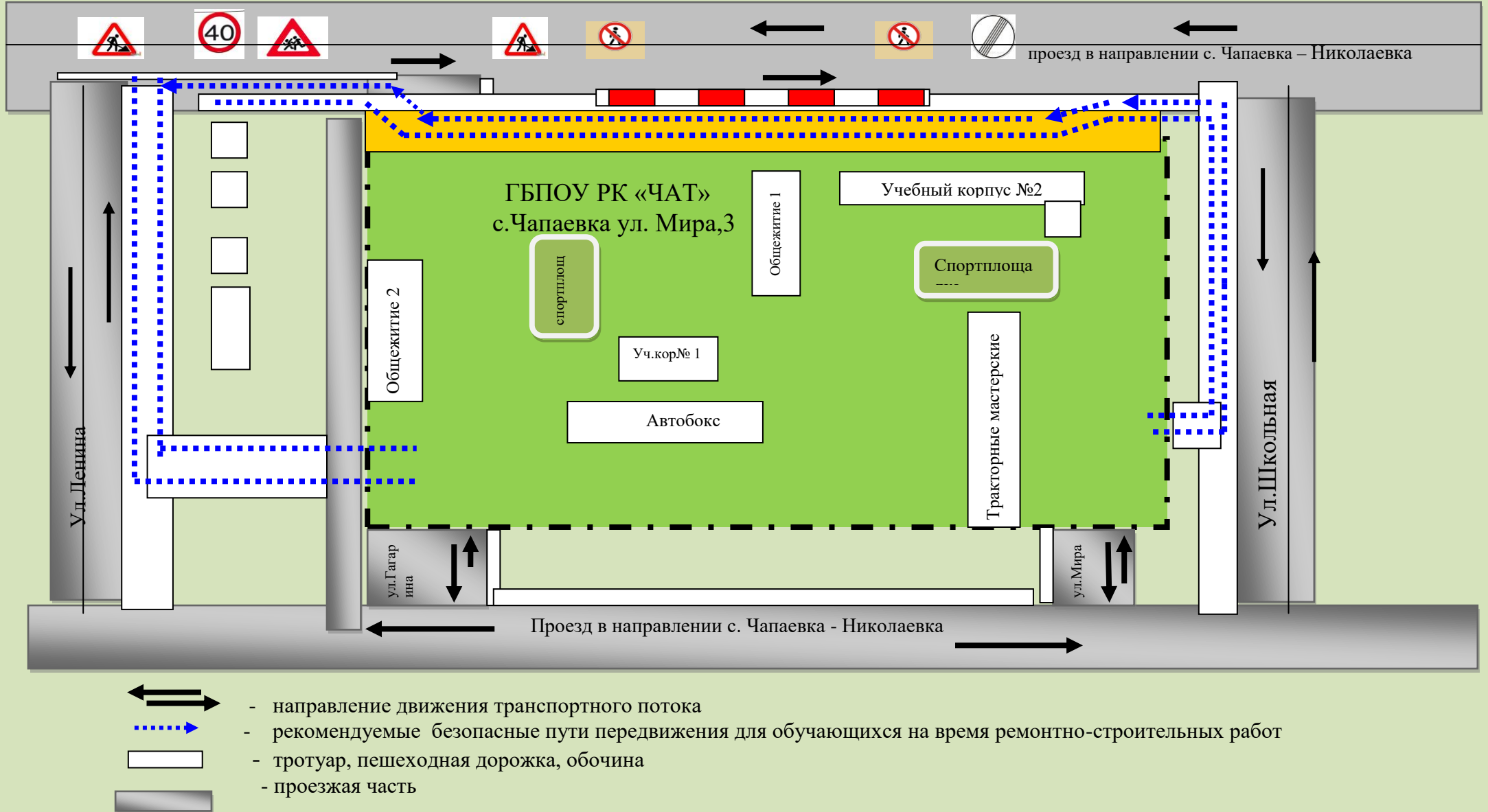
- Направление движения транспортного потока



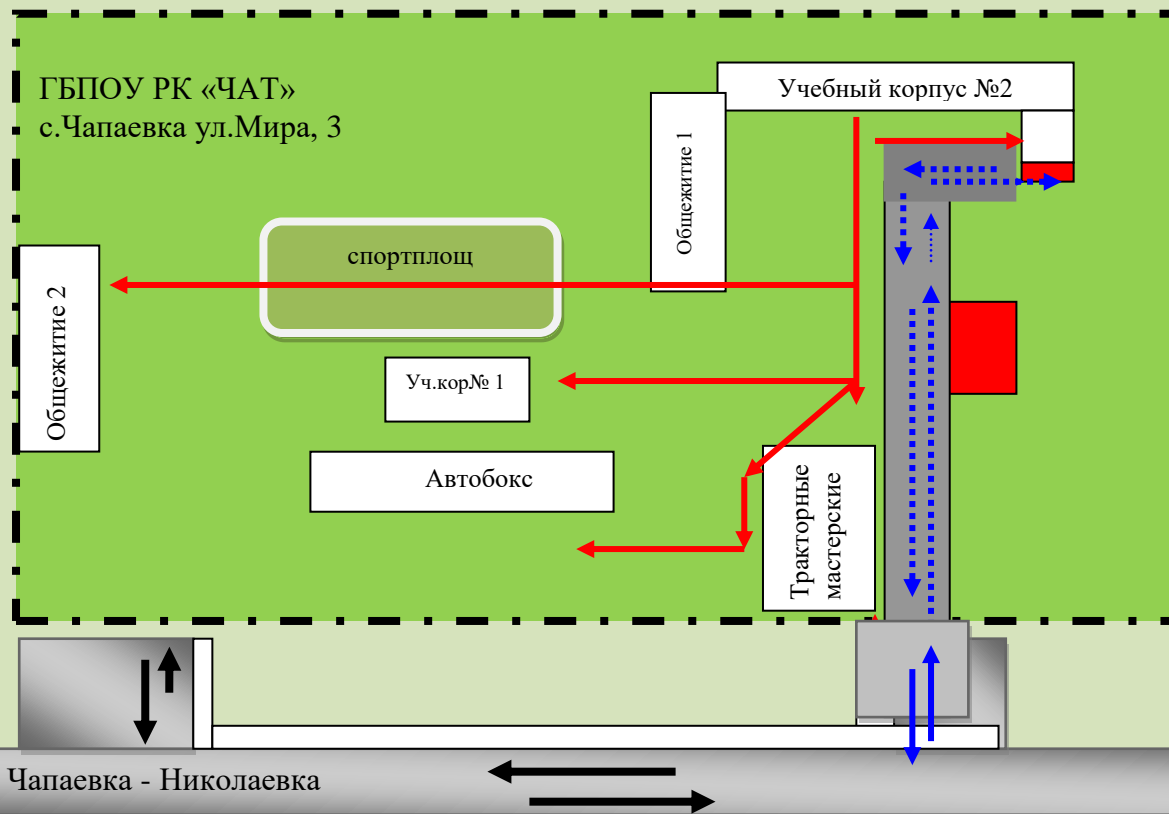
- Направление движения обучающихся





5. План – схема

Пути движения транспортных средств и обучающихся при проведении дорожных ремонтно-строительных работ вблизи ГБПОУ РК «ЧАТ»



4. Пути движения транспортных средств к местам разгрузки/погрузки и рекомендуемые безопасные пути передвижения обучающихся по территории ГБПОУ РК «ЧАТ»



-  - движение грузовых транспортных средств по территории ОУ
-  - безопасное направление движения обучающихся по территории
-  - место разгрузки/погрузки
-  - въезд/выезд грузовых транспортных средств

ТРАНСПОРТНЫЕ СРЕДСТВА ПО ТЕРРИТОРИИ ГБПОУ РК «ЧАТ» ДВИЖУТСЯ В СОПРОВОЖДЕНИИ ЗАВХОЗА

3. Маршруты движения организованных групп обучающихся от ГБПОУ РК «ЧАТ» к стадионам и парку отдыха

